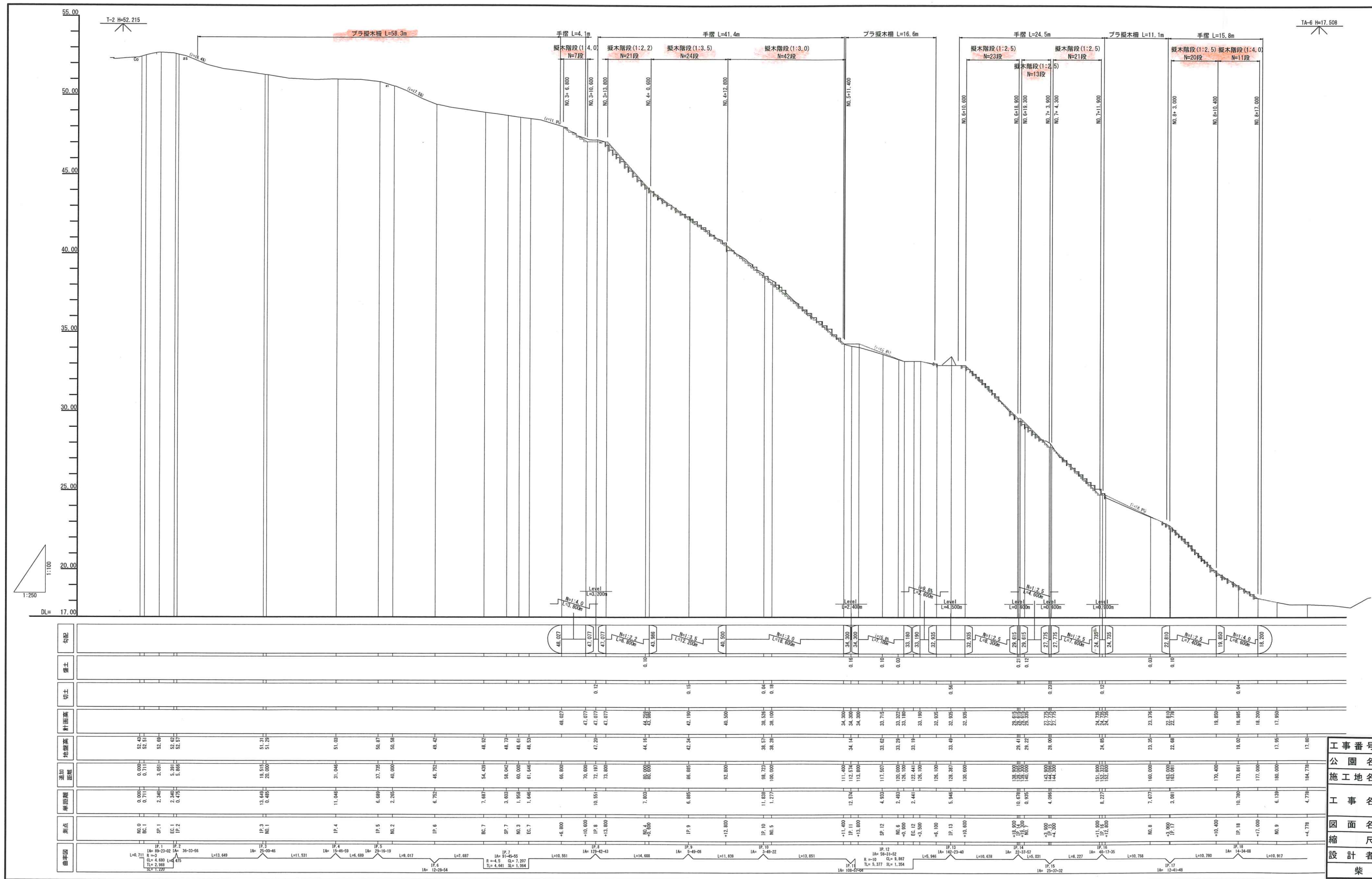


工事番号	第 号		
公園名	船岡城址公園		
施工地名	柴田町大字船岡字館山 地内		
工事名	令和8年度 安全で快適な観光基盤等整備工事 (船岡城址公園西口園路)		
図面名	平面図		
縮尺	1:250	位置	
設計者			
柴田町	図番	1/4	



工事番号	第 号		
公園名	船岡城址公園		
施工地名	柴田町大字船岡字館山 地内		
工事名	令和8年度 安全で快適な観光基盤等整備工事 (船岡城址公園西口園路)		
図面名	縦断面図		
縮尺	1 : 250	位置	
設計者			
柴田町	図番	2/4	

階段部

Technical drawing of a road cross-section showing a concrete base, a concrete slab, and a concrete curb. The drawing includes dimensions for the base, slab, and curb, as well as material specifications and a legend.

Dimensions:

- Base width: 300 (top), 400 (bottom)
- Base height: 100 (top), 100 (bottom)
- Slab width: 1500 (top), 1120 (bottom)
- Slab height: 200 (top), 200 (bottom)
- Curb width: 150 (top), 150 (bottom)
- Curb height: 800 (top), 400 (bottom)
- Handrail height: 800 (top), 400 (bottom)
- Handrail width: 150 (top), 150 (bottom)
- Handrail height: 800 (top), 400 (bottom)
- Handrail width: 150 (top), 150 (bottom)

Material Specifications:

- Concrete base (18N/mm²)
- Concrete slab (再生クラッシャーラン0~40)
- Concrete curb (再生クラッシャーラン0~40)

Legend:

- カラー塗装 (Color Coating)
- コンクリート (Concrete)
- t=5cm (Thickness)
- 路盤工 (再生クラッシャーラン0~40) t=10cm (Subgrade (Regenerated Crusher Run 0~40) t=10cm)

DL=36.00

Technical drawing of a drainage structure cross-section. The structure has a total width of 1500mm and a total height of 950mm. It features a concrete base (18N/mm²) with a width of 300mm and a depth of 400mm. Above the base is a drainage layer (再生クラッシャーラン) with a slope of 1:1.5. The structure is labeled 'プラ擬木柱' (Plastic Imitation Wood Column).

DL=48.00

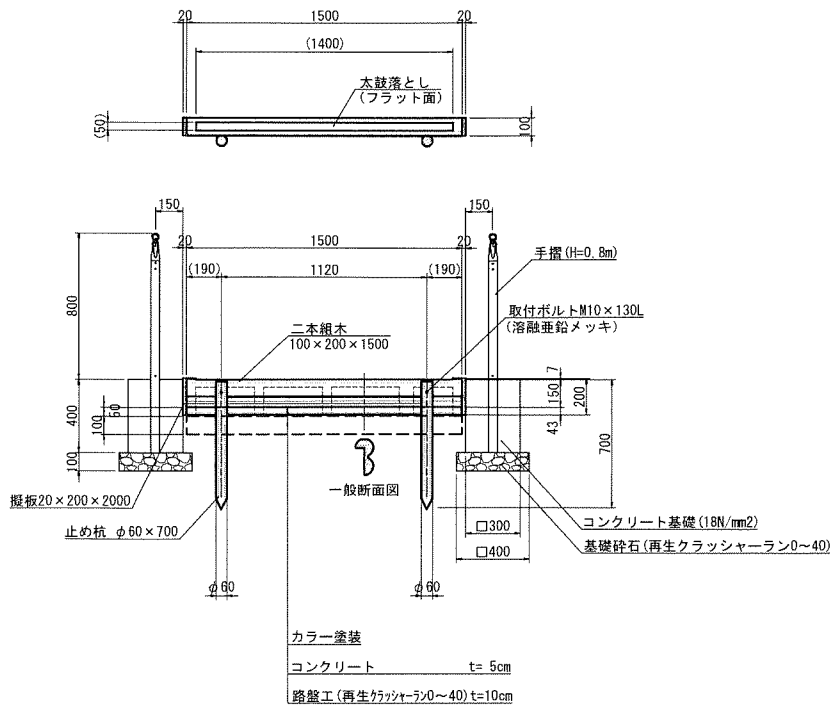
工事番号	第 号		
公園名	船岡城址公園		
施工地名	柴田町大字船岡字館山 地内		
工事名	令和8年度 安全で快適な観光基盤等整備工事 (船岡城址公園西口園路)		
図面名	標準横断面		
縮尺	1:20	位置	
設計者			
柴田町	図番	3/4	

擬木階段標準図

断面図

S=1:20

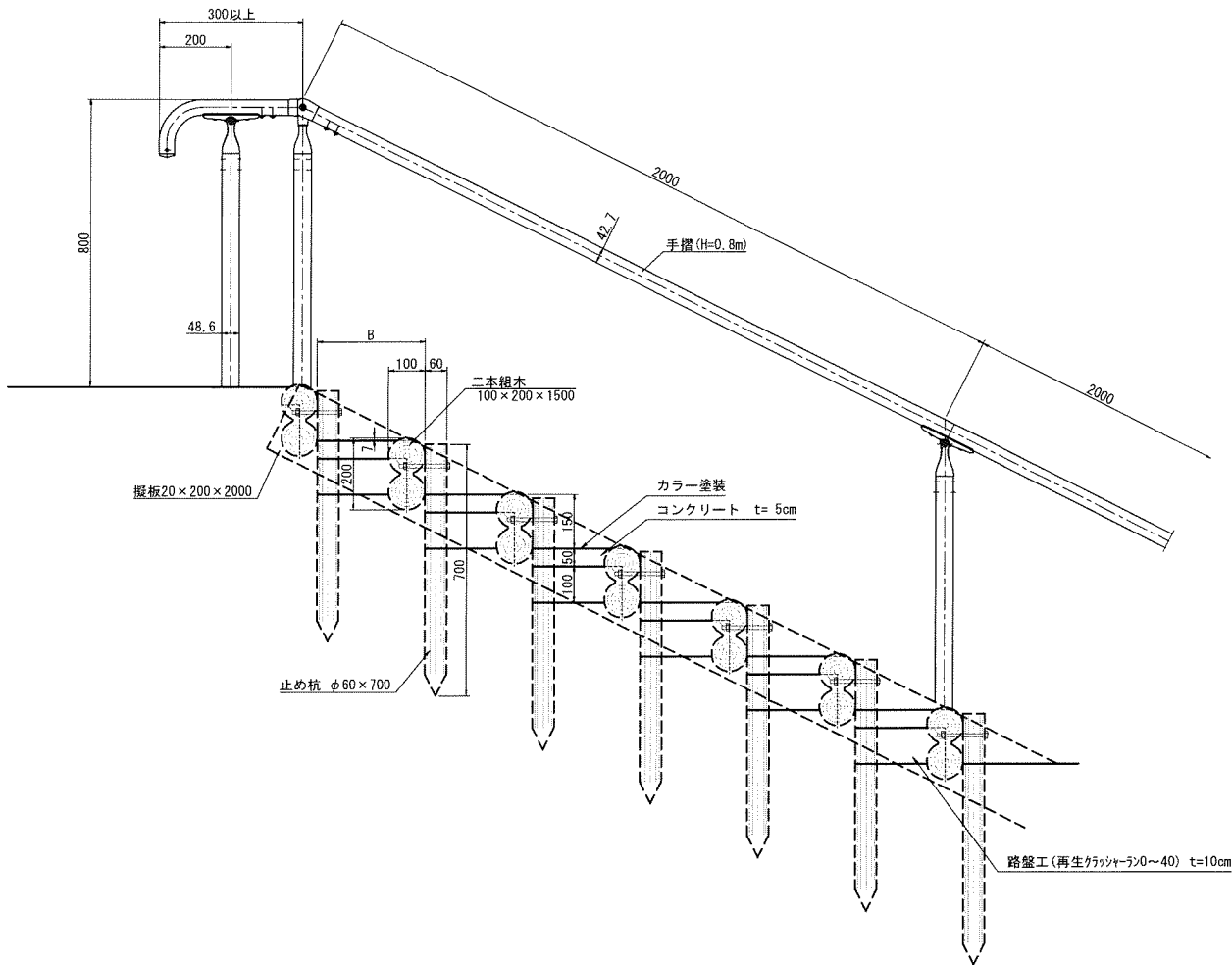
幅員1.5m



【特記】
※二本組木・杭は、エコマーク認定品（樹脂部はリサイクルプラスチック）
※賠償責任保険加入品
※ブラ擬木 色：ダークブラウン（紫外線吸収剤入り）
外観：クヌギ肌模様
※ブラ擬木の寸法は標準値です。寸法公差は品質証明書にてご確認下さい。
※滑り抵抗係数(C.S.R値) 0.60以上（太鼓落とし部分）

階段部詳細

S=1:10



擬木階段寸法表

勾配	位置	B	摘要
1:2.2	NO. 3+13,800~NO. 4+ 0,600	330	
1:2.5	NO. 6+10,600~NO. 6+18,900 NO. 6+19,300~NO. 7+ 3,900 NO. 7+ 4,300~NO. 7+11,900 NO. 8+ 3,000~NO. 8+10,400	375	
1:3.0	NO. 4+12,800~NO. 5+11,400	450	
1:3.5	NO. 4+ 0,600~NO. 4+12,800	525	
1:4.0	NO. 3+ 6,800~NO. 3+10,600 NO. 8+10,400~NO. 8+17,000	600	

工事番号	第 号
公園名	船岡城址公園
施工地名	柴田町大字船岡字館山 地内
工事名	令和8年度 安全で快適な観光基盤等整備工事 (船岡城址公園西口園路)
図面名	標準横断面図
縮尺	図示 位置
設計者	
柴田町	図番 4/4